




Landesamt für Geoinformation und Landentwicklung Baden-Württemberg

Infoblatt

Portal BORIS-BW –

Produkt „Bodenrichtwerte Grundsteuer B“

Version 1.0





Inhalt

1	Vorbemerkung	2
2	Aufruf	3
3	Suchfunktion	4
3.1	Adresssuche	5
3.2	Flurstücksuche	5
3.3	Aufruf eines Gemeindegebietes.....	5
4	Daten für die Feststellungserklärung.....	7
4.1	Flurstücksinformationen	7
4.1.1	Allgemeine Flurstücksinformationen	7
4.1.2	Teilflächen	8
4.2	Bodenrichtwert.....	9
4.2.1	Bodenrichtwertzonen	9
4.2.2	Teilfläche	9
4.3	Kontakt.....	10
4.4	Fehlende Werte	11
5	Kartenfunktionen / Werkzeugleiste	12
5.1	Kartenauswahl.....	12
5.2	Werkzeugleiste.....	13
5.2.1	Karteninhalt	13
5.2.2	Legende.....	14
5.2.3	Strecke messen.....	15
5.2.4	Fläche und Umfang messen	15
5.2.5	Räumliches Lesezeichen.....	15
5.2.6	Übersichtskarte.....	15
5.2.7	Zur initialen Ansicht zurückkehren	15
6	Weitere Informationen.....	16
6.1	Informationen und Hilfe	16
6.2	Grundsteuer A.....	16
6.3	Grundsteuer BW	16
6.4	Steuerchatbot (FAQ).....	16



1 Vorbemerkung

Das *Bodenrichtwertinformationssystem BORIS-BW–Produkt „Bodenrichtwerte Grundsteuer B“* wird im nachfolgendem als *Viewer Grundsteuer B* bezeichnet.

Der Viewer Grundsteuer B ist ein bürger- und verwaltungsfreundliches Auskunftsportal für Steuerpflichtige in Baden-Württemberg, die ab dem 01.07.2022 eine Feststellungserklärung nach Grundsteuer B für ihre gesamten Grundstücke abgeben müssen. Das Portal ist für die parallele Nutzung durch 12.000 Nutzer*innen ausgelegt. Alle Informationen, welche für die Erstellung einer korrekten Erklärung zur Feststellung des Grundsteuerwertes erforderlich sind, – und soweit an die portalbetreibende Stelle übermittelt – können bequem abgerufen werden.

Zugang: der Viewer Grundsteuer B ist im Internetauftritt der Finanzverwaltung unter www.grundsteuer-bw.de verlinkt.

Der Viewer Grundsteuer B ist als Desktopanwendung entwickelt und für die meist verwendeten Browser (Google Chrome, Mozilla Firefox, Edge) auf stationäre Endgeräten getestet. Er ist jedoch auch auf den meisten mobilen Endgeräten im vollem Funktionsumfang nutzbar.

Im Nachfolgendem werden die Funktionen der Anwendung sowie deren Verwendung aufgezeigt.



2 Aufruf

Der Viewer Grundsteuer B ist im Internet unter www.grundsteuer-bw.de verlinkt. Nach Aufruf stellt sich die Startseite wie folgt dar:

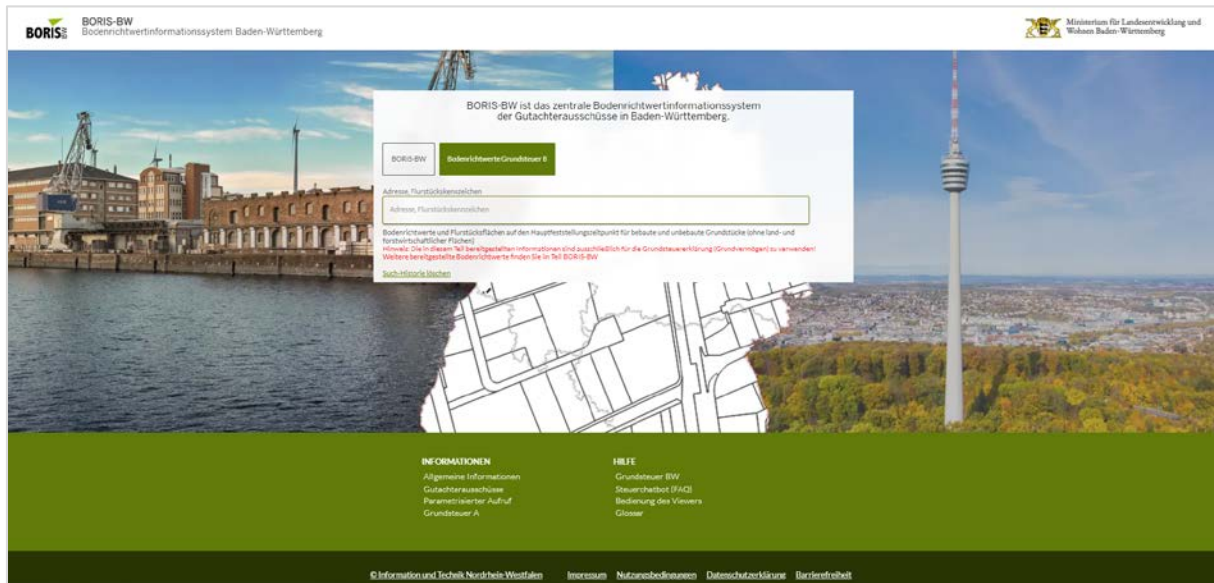
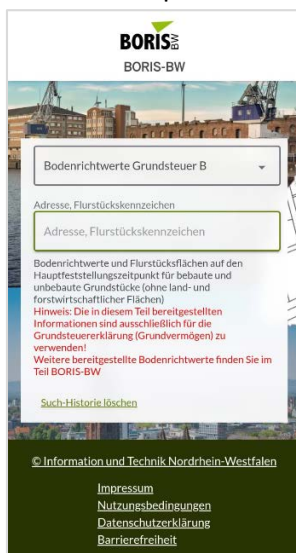


ABBILDUNG 1: STARTSEITE – PRODUKT BODENRICHTWERTE GRUNDSTEUER B IN BORIS-BW

Smartphone



Tablet

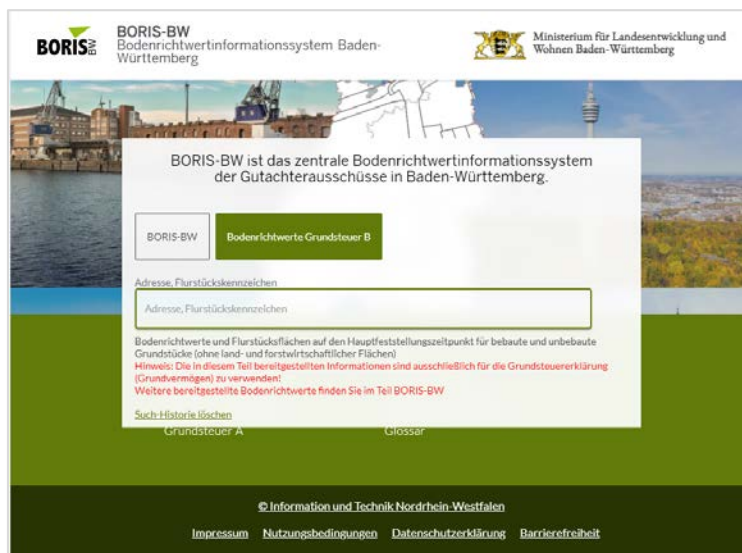


ABBILDUNG 2: STARTSEITE – VIEWER GRUNDSTEUER B (SMARTPHONE UND TABLET)



3 Suchfunktion

Um in die Kartenansicht zu gelangen, müssen Sie eine Suchanfrage stellen. Die Suche erfolgt in den Kategorien Adresse (Ort) sowie Flurstücke (Grundstück), welche bei Eingabe in das Suchfeld „Adresse, Flurstückskennzeichen“ automatisch erkannt werden. In diesen beiden Kategorien werden etwaige Suchergebnisse präsentiert. Folgende Objekte werden bei der Suche berücksichtigt, d.h. mit der Suchanfrage abgeglichen:

- Flurstücke / Grundstücke (Flurstücksnummer, Flurnummer)
- Adresse (Ortsname, Straße, Hausnummer, Postleitzahl)
- Gemeinde (Gemeindename, Gemeindenummer, Kreis, Stadtteil, Regierungsbezirk)
- Gemarkung (Gemarkungsname, Gemarkungsnummer)
- Lagebezeichnung / Gewanne

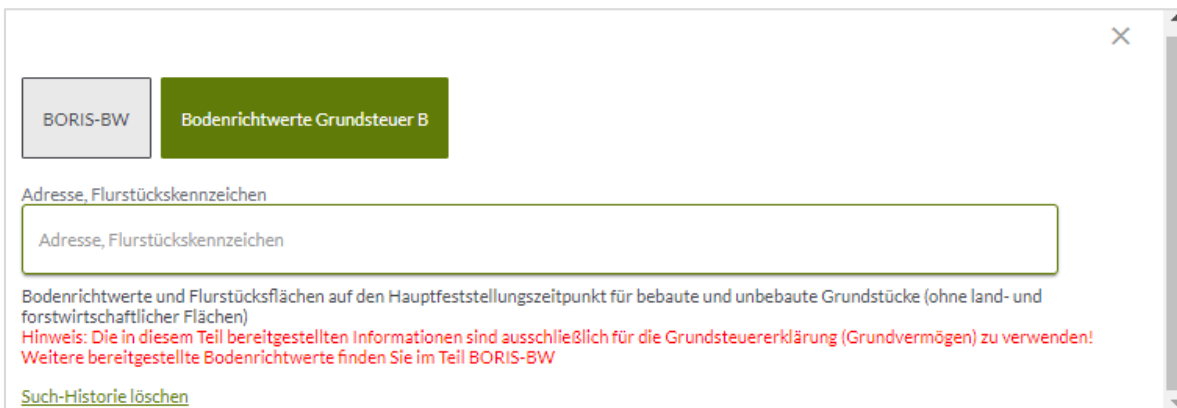


ABBILDUNG 3: SUCHINGABE MIT WECHSELMÖGLICHKEIT

Ab der Eingabe des zweiten Zeichens wird die Suchanfrage automatisch abgesetzt und passende Treffer zur Eingabe in den Kategorien *Flurstücke* und/oder *Adressen* angezeigt (Kapitel 3.1 ff). Die Eingabe jedes weiteren Zeichens aktiviert eine neue Suche und die Treffer in den Kategorien passen sich entsprechend an (Reihenfolge: Gemeinde - Straße - Hausnummer - Flurstück).

Die Karte wird bei Bestätigung der Suche automatisch auf den von Ihnen ausgewählten Ort gezoomt (Kartenansicht), sofern ein eindeutiges Suchergebnis gewählt ist.

Für die Suche in der Kartenansicht nach einem anderen erforderlichen Flurstück, zu dem weitere Objektinformationen benötigt werden, können ebenfalls die zuvor genannten Objekte genutzt werden, es muss jedoch entweder eine neue Suchanfrage gestartet werden.

Die Suche in der Kartenansicht erfolgt über den Button „Neue Suche/Produktwechsel“ am linken Bildschirmrand:



ABBILDUNG 4: BUTTON ZUR SUCHINGABE

Es öffnet sich daraufhin erneut die Suchmaske *ABBILDUNG 3*.

Dabei wäre theoretisch auch ein Wechsel in das städtebauliche BORIS-BW möglich, allerdings sind die dort angegebenen Bodenrichtwerte nicht für die Feststellungserklärung zu Grundsteuer B geeignet.



Alternativ zur Suche kann auch innerhalb der Karte navigiert werden (siehe Kapitel 5.1). So können in der Kartenansicht auch andere Flurstücke mittels Linksklick gewählt und die jeweiligen Detailinformationen betrachtet werden.

3.1 Adresssuche

Eine Suche für ein Objekt ist die Adresse (Reihenfolge und Vollständigkeit frei auswählbar). Dabei wird das Flurstück gesucht und automatisch zusätzlich angegeben.

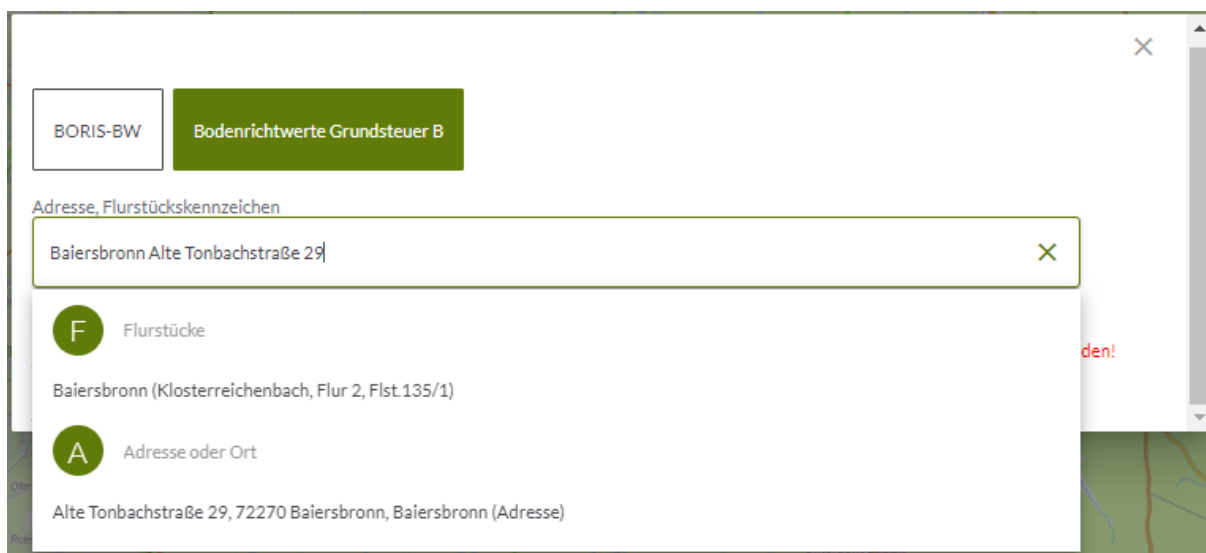


ABBILDUNG 5: BEISPIEL FÜR ADRESSUCHE FÜR DIE „BODENRICHTWERTE GRUNDSTEUER B“

3.2 Flurstücksuche

Ist die Flurstücksnummer bekannt, kann das Flurstück auch in Kombination mit dem Gemeindennamen gesucht werden, wobei diese Nummer auf dem Gemeindegebiet mehr als einmal vorkommen kann und zur genauen Zuordnung ebenfalls die Flur bekannt sein sollte.

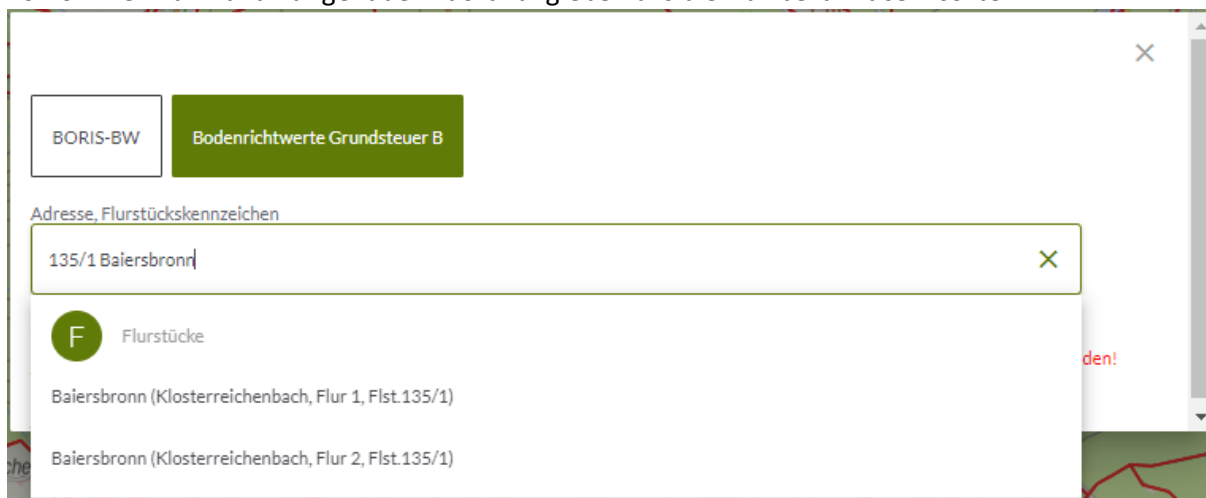


ABBILDUNG 6: BEISPIEL FÜR FLURSTÜCKUCHE FÜR DIE „BODENRICHTWERTE GRUNDSTEUER B“

3.3 Aufruf eines Gemeindegebietes

Sind Flurstück und genaue Adresse nicht bekannt oder ist keine flurstückspezifische Suche angedacht, so kann auch der reine Gemeindename verwendet werden. Als Suchergebnis zeigt es



neben der Option der gesamten Gemeinde auch die Gemarkung und markante bzw. bekannte Stellen an. Nach der entsprechenden Auswahl des Suchergebnisses wird im dargestellten Kartenausschnitt kein Marker gesetzt (Marker wird erst bei eindeutiger Flurstückszuordnung gesetzt). Dies gilt auch bei zusätzlicher Eingabe von beispielsweise Ortsteilen.

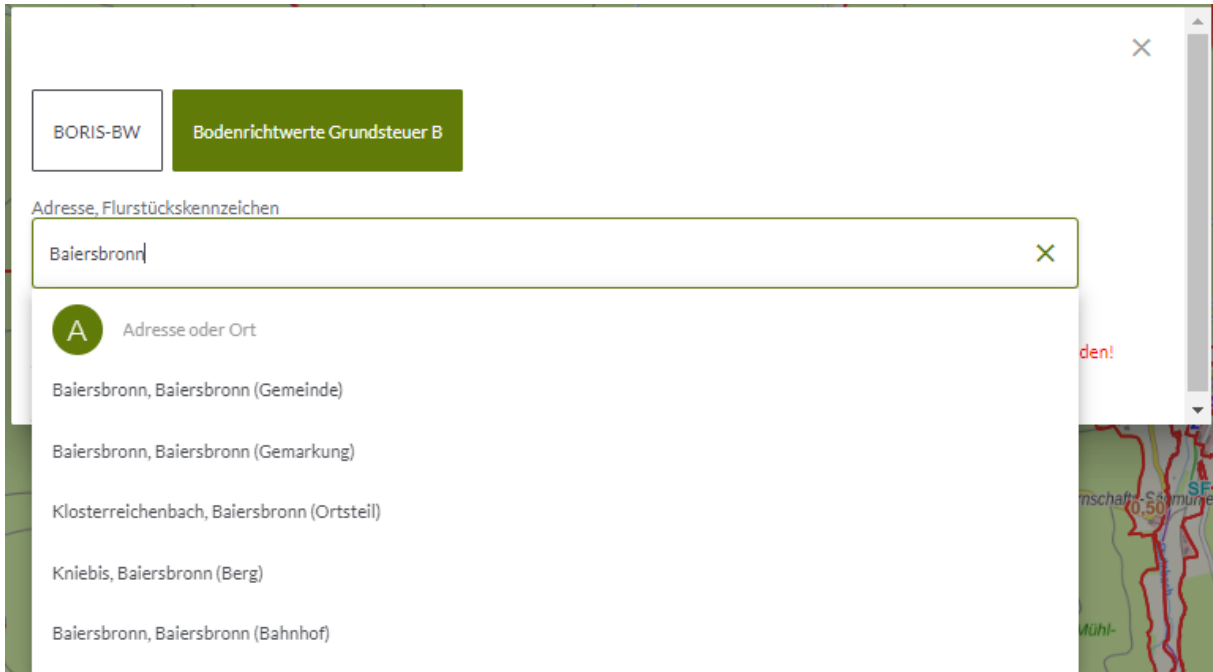


ABBILDUNG 7: BEISPIEL FÜR GEMEINDEGEBIETSSUCHE FÜR DIE „BODENRICHTWERTE GRUNDSTEUER B“



4 Daten für die Feststellungserklärung

Am Beispiel der in den *ABBILDUNGEN 5 und 6* gezeigten Abfrage sollen nun Aufbau und Funktionsweise des Bodenrichtwertinformationssystem Baden-Württemberg für das Produkt Grundsteuer B aufgezeigt werden. Bei Bestätigung dieses Suchbeispiels erscheint der Kartenausschnitt welcher das Flurstück und grundsätzlich die für Grundsteuer B relevanten Informationen dazu am linken Bildschirmrand anzeigt (*ABBILDUNG 8*).



ABBILDUNG 8: ERGEBNIS DER BEISPIELSUICHE

4.1 Flurstücksinformationen

4.1.1 Allgemeinde Flurstücksinformationen

Das Fenster, welches sich bei der Suche am linken Bildschirmrand öffnet, beinhaltet die wichtigsten Flurstücksinformationen, u.a. auch die Buchfläche (Gesamtfläche) des Flurstücks. Diese ist ein relevanter Parameter zur Berechnung der Grundsteuer B, wenn auch nicht der einzige.

Die Bedeutung der verschiedenen Flurstücksinformationen, welche in *ABBILDUNG 9* markiert sind, können Sie dem Glossar entnehmen. Dieses finden Sie im Menü (vergleiche Kapitel 6.1).



Ausgewähltes Produkt: Bodenrichtwerte Grundsteuer B

NEUE SUCHE / PRODUKTWECHSEL

Gemarkung: Klosterreichenbach

Flur	Flurstück-Zähler	Flurstück-Nenner	Fläche (m ²)
2	135	1	2631

Teilfläche 1 (1481 m²) Teilfläche 2 (1150 m²) **Flurstück** Kontakt

Klosterreichenbach (135/1)

Flurstücksinformationen

Gemeinde	Baiersbronn
Gemarkungsname	Klosterreichenbach
Gemarkungsnummer	4342
Flur	2
Flurstückszähler	135
Flurstücksnenner	1
Fläche	2631 m ²

ABBILDUNG 9: ERGEBNIS DER BEISPIELSUCHE, FLURSTÜCKSINFORMATIONEN

4.1.2 Teilflächen

Die entscheidenden Informationen für eine Feststellungserklärung Grundsteuer B sind unter den „Teilfläche“ gelistet. Ein Flurstück ist entweder als eine einzelne so genannte „Teilfläche 1“ ausgezeichnet oder wird in mehrere Teilflächen untergliedert, wobei der Flächenanteil der Teilflächen (ABBILDUNG 10) bereits angegeben ist. Grund für die Untergliederung mancher Flurstücke in zwei oder mehr Teilflächen sind die Bodenrichtwertzonen. Wie im vorliegenden Fall verläuft eine Zonengrenze durch das Flurstück, siehe ABBILDUNG 8.

Ausgewähltes Produkt: Bodenrichtwerte Grundsteuer B

NEUE SUCHE / PRODUKTWECHSEL

Gemarkung: Klosterreichenbach

Flur	Flurstück-Zähler	Flurstück-Nenner	Fläche (m ²)
2	135	1	2631

Teilfläche 1 (1481 m²) Teilfläche 2 (1150 m²) Flurstück Kontakt

Fläche des Grundstücks (m ²)	Bodenrichtwert je m ²
1481	Bitte unten ablesen

ABBILDUNG 10: ERGEBNIS DER BEISPIELSUCHE, BUTTONS TEILFLÄCHEN



4.2 Bodenrichtwert

Der Bodenrichtwert wird in € je m² angegeben. Er ist gemeinsam mit der Fläche des Grundstücks vom Eigentümer als Parameter für die Feststellungserklärung erforderlich.

4.2.1 Bodenrichtwertzonen

Die Bodenrichtwertzonen wurden vom örtlichen Gutachterausschuss festgelegt. Es handelt sich dabei um räumlich abgegrenzte Gebiete, die nach Art und Maß der Nutzbarkeit bestimmt werden. Es können jedoch auch mehrere Nutzungsarten innerhalb einer Zone festgelegt sein (deckungsgleiche Bodenrichtwertzonen, Kapitel 4.2.2). Auf der Kartenansicht werden die Bodenrichtwerte für die verschiedenen Nutzungsarten jeweils in unterschiedlichen Farben dargestellt (*ABBILDUNG 18*).

4.2.2 Teilfläche

Liegt ein Flurstück in zwei oder mehr Bodenrichtwertzonen, so unterscheiden sich im Regelfall Nutzungsart und/oder Bodenrichtwerte gewöhnlich. Es handelt sich dabei um getrennt voneinander betrachtete Flächen.

Wie bereits erwähnt, besteht die Möglichkeit, dass für ein und dieselbe Grundfläche verschiedene Nutzungsarten möglich sind (deckungsgleiche Bodenrichtwertzonen). Dies lässt sich anhand Teilfläche 1 des Beispielobjekts aufzeigen. Hier besteht innerhalb der relevanten Grundfläche die Möglichkeit der Nutzung zum Wohnbau ebenso wie die Nutzung als Grünland. Die beschreibenden Eigenschaften sind über ein Dropdownmenü abrufbar und unterscheiden sich je nach Nutzungsart (*ABBILDUNG 11, rot markiert*). Die Bedeutung der einzelnen Informationen können Sie dem Glossar entnehmen.

Der Eigentümer muss dabei selbst die real vorliegende, für ihn zutreffenden, Nutzung feststellen. Hierzu kann auch die Hintergrundkarte genutzt werden (vergleiche Kapitel 5.1). Auch bei vermieteten oder verpachteten Flurstücken ist sie vom Eigentümer in Erfahrung zu bringen und anzugeben. Dies gilt für jede Teilfläche separat.






Teilfläche 1 (1481 m²)		Teilfläche 2 (1150 m ²)	Flurstück	Kontakt
Fläche des Grundstücks (m²)	Bodenrichtwert je m²			
1481	Bitte unten ablesen			
Bodenrichtwert je m²:	120,00 €			
Wohnbaufläche				
Bodenrichtwertnummer	43422007			
Entwicklungszustand	Baureifes Land			
Beitrags- und abgabenrechtlicher Zustand	erschließungsbeitrags-/kostenerstattungsbeitragsfrei			
Art der Nutzung	Wohnbaufläche			
Ergänzung zur Art der Nutzung	Bebaute Flächen im Außenbereich			
Fläche	800 m ²			
Umrechnungstabelle	https://www.grundsteuer-bw.nrw.de/borisfachdaten/lgd-gstb/2022/08237004-Baiersbronn_2022.pdf			
Bodenrichtwert je m²:	0,80 €			
Grünland				

ABBILDUNG 11: ERGEBNIS DER BEISPIELSUCHE, INFORMATIONEN ZU VERSCHIEDENEN NUTZUNGSARTEN BEI TEILFLÄCHE 1

4.3 Kontakt

In **ABBILDUNG 12** markiert befindet sich in der Untergliederung rechts neben „Flurstück“ der Button „Kontakt“. Klickt man diesen mit der linken Maustaste an, erscheinen die Kontaktdaten des zuständigen Gutachterausschusses, der Ansprechpartner bei fachlichen Fragen in Bezug auf die Bodenrichtwerte ist.

Ausgewähltes Produkt: **Bodenrichtwerte Grundsteuer B**

Gemarkung
Klosterreichenbach 

Flur	Flurstück-Zähler	Flurstück-Nenner	Fläche (m ²)
2	135	1	2631

Teilfläche 1 (1481 m²) Teilfläche 2 (1150 m²) Flurstück **Kontakt**

ABBILDUNG 12: ERGEBNIS DER BEISPIELSUCHE, KONTAKT



4.4 Fehlende Werte

Es besteht die Möglichkeit, dass die Bodenrichtwerte nach Grundsteuer B (noch) nicht über den Viewer Grundsteuer B abrufbar sind. In diesem Fall wird gebeten, wie in *ABBILDUNG 13* beschrieben vorzugehen.

Teilfläche	Flurstück	Kontakt
Das Verschnittergebnis aus Bodenrichtwert- und Liegenschaftsdaten für dieses Flurstück für die Grundsteuer B liegt aktuell - <u>auch dem zuständigen Finanzamt</u> - noch nicht vor. Die Daten werden fortlaufend geliefert bzw. aktualisiert. Bitte versuchen Sie die Daten zu einem späteren Zeitpunkt nochmals abzurufen. Wenn bis Ende September 2022 noch keine Daten abrufbar sein sollten, können Sie sich alternativ auch an den örtlich zuständigen Gutachterausschuss wenden. (siehe Kontakt)		

ABBILDUNG 13: SUCHERGEBNISANZEIGE BEI NOCH FEHLENDEN WERTEN



5 Kartenfunktionen / Werkzeugleiste

5.1 Kartenauswahl

Die betreffende Schaltfläche befindet sich am linken, unteren Rand der Karte und wechselt abhängig von der aktiven Darstellung.

Mit diesen Schaltflächen (Luftbild oder Karte)



ABBILDUNG 14: KARTENAUSWAHL

können Sie die zu verwendende Hintergrundkarte auswählen. Es kann in der aktuellen Ansicht zwischen Luftbildern (hybrid) und topografischen Karten bzw. Flurkarten (maßstabsabhängig) entschieden werden.

Die Navigation in der Karte kann sowohl mit der Maus als auch mit der Tastatur erfolgen. Mit dem Mausrad können Sie die Karte vergrößern oder verkleinern. Dies können Sie ebenfalls über die Werkzeuge ('-' verkleinern, '+' vergrößern) am rechten Rand der Anwendung steuern. Außerdem können Sie zum Vergrößern oder Verkleinern der Karte die Tasten "+" und "-" auf Ihrer Tastatur verwenden. Sofern Sie ein mobiles Endgerät verwenden, können Sie ebenfalls über Touch-Gesten in der Karte navigieren.

Tipp: Wenn Sie einen bestimmten Auswahlbereich in der Karte vergrößern oder verkleinern möchten, müssen Sie hierzu die Hochstelltaste gedrückt halten und mit gleichzeitig gedrückter linker Maustaste in der Karte ein Rechteck in dem gewünschten Bereich aufziehen.

Die Kartenposition verändern Sie, indem Sie in die Karte hineinklicken und mit der gedrückten linken Maustaste die Karte in die gewünschte Richtung verschieben. Alternativ können Sie hierfür die "Pfeil-Tasten" auf Ihrer Tastatur verwenden.



5.2 Werkzeugleiste

Die Werkzeugleiste enthält verschiedene Schaltflächen für die Bedienung der Anwendung:

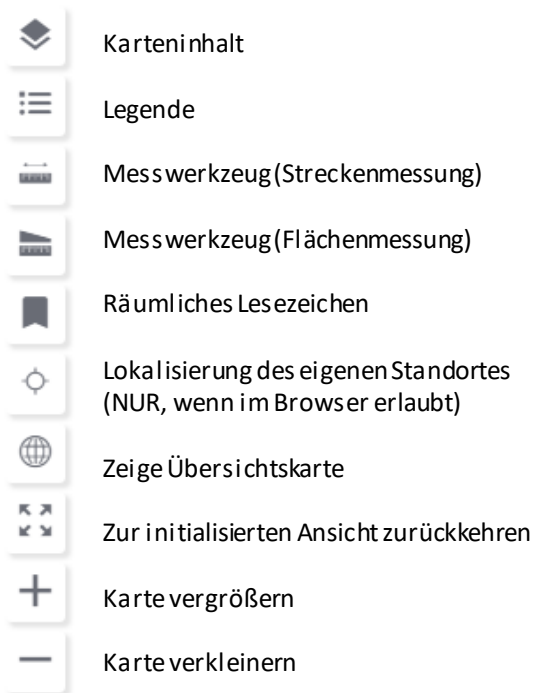


ABBILDUNG 15: WERKZEUGLEISTE

5.2.1 Karteninhalt

Sie können beim Karteninhalt, wie in Kapitel 5.1 beschrieben, die Hintergrundkarte (Luftbild hybrid oder Karte) variieren. Des Weiteren besteht die Möglichkeit, unter den Themenkarten die Bodenrichtwerte zur Grundsteuer B durch Setzen des Hakens zu aktivieren bzw. zu deaktivieren (ABBILDUNG 16). Beachten Sie dabei, dass Letzteres nur im Maßstabsbereich 1:36.112 und größer sichtbar ist.

Hinweis: Die Flurkarte wird erst ab einem Maßstab von 1:2.257 angezeigt.



ABBILDUNG 16: KARTENINHALT



Auch weitere Bearbeitungen können vorgenommen werden, indem über die drei Punkte (ABBILDUNG 16 unten rechts) die Sichtbarkeit der Bodenrichtwertkarte verändert werden und auf die Gesamtkarte von Baden-Württemberg gezoomt werden kann.



ABBILDUNG 17: KARTENINHALT, WEITERE DARSTELLUNGSMÖGLICHKEITEN

5.2.2 Legende

In der Legende sind die möglichen Grundstücksarten aufgeführt, für die der Gutachterausschuss Bodenrichtwertzonen definieren kann. Diesen wurde eine Farbe zugeordnet. Die Zahlen beziffern den Bodenrichtwert in Euro pro m² innerhalb der Zone.

Die Abgrenzungen der Bodenrichtwertzonen zueinander werden als rote Linie dargestellt.

Mit dem Marker wird der gewählte Punkt bzw. das gewählte Flurstück gekennzeichnet. Dabei kann es sich sowohl um das gesuchte Flurstück als auch um eine mit Linksklick gewählte Stelle handeln.

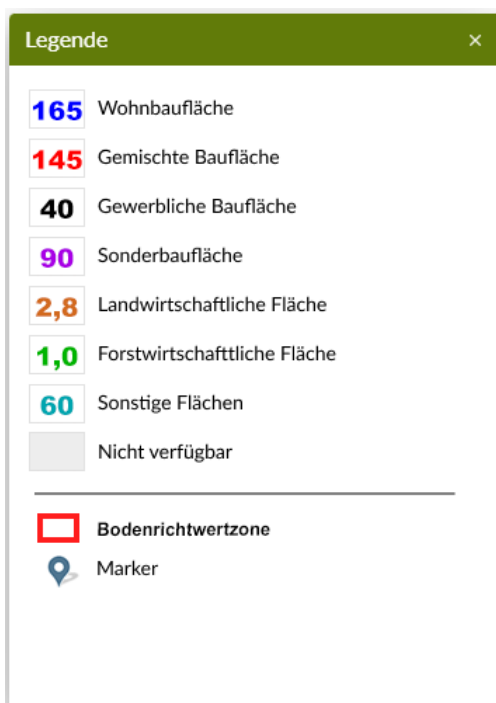


ABBILDUNG 18: LEGENDE



5.2.3 Strecke messen

Mit einem Klick mit der linken Maustaste wird die Streckenmessung gestartet; ein Doppelklick vervollständigt die Messung. Es kann zwischen den Maßeinheiten Meter und Kilometer gewählt werden. Nach Abschluss der Messung besteht die Möglichkeit, die Strecke anzupassen.

5.2.4 Fläche und Umfang messen

Mit einem Klick mit der linken Maustaste wird die Flächenmessung gestartet und weitere Messpunkte gesetzt; ein Doppelklick vervollständigt die Messung. Es kann zwischen den Maßeinheiten Quadratmeter, Quadratkilometer und Hektar gewählt werden. Nach Abschluss der Messung besteht die Möglichkeit, die Fläche anzupassen.

5.2.5 Räumliches Lesezeichen

Mit dem räumlichen Lesezeichen können Sie bestimmte Bildausschnitte speichern, um später wieder darauf zurückgreifen zu können.

5.2.6 Übersichtskarte

Die Übersichtskarte zeigt den aktuellen Bildausschnitt in einem separaten Kontextmenü.

5.2.7 Zur initialen Ansicht zurückkehren

Durch Klick auf diese Schaltfläche wechseln Sie zur Gesamtansicht von Baden-Württemberg.



6 Weitere Informationen

6.1 Informationen und Hilfe

Weitere Informationen zum Viewer Grundsteuer B finden Sie auf der Startseite im Fuß oder innerhalb des Produkts Grundsteuer B oben links im Menü (ABBILDUNG 19).




ABBILDUNG 19: MENÜAUFRUF-GRUNDSTEUER B

6.2 Grundsteuer A

Um zum Viewer für land- und forstwirtschaftlich genutzte Flurstücke für Zwecke der Grundsteuer zu wechseln, können Sie der Startseite im Fuß oder innerhalb des Produkts Grundsteuer B im Menü auf Grundsteuer A klicken.

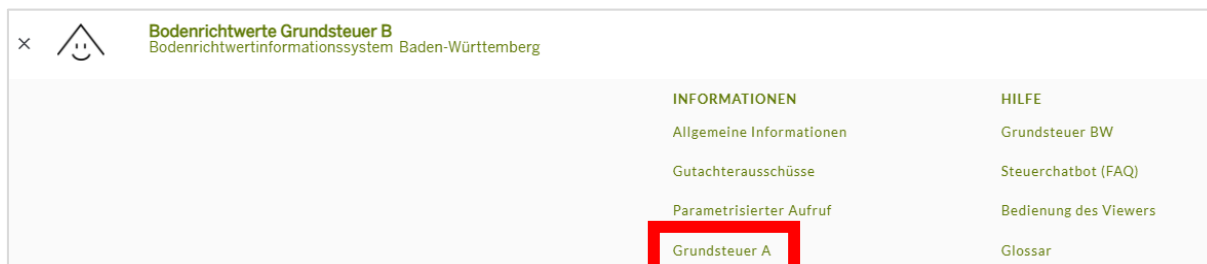


ABBILDUNG 20: MENÜ-GRUNDSTEUER B

Grundsätzlich ist der Zugang zur Grundsteuer A ebenfalls unter der URL www.grundsteuer-bw.de verlinkt und aufrufbar.

6.3 Grundsteuer BW

Ausführliche Informationen rund um die Grundsteuer in Baden-Württemberg finden Sie unter www.grundsteuer-bw.de.

6.4 Steuerchatbot (FAQ)

Zur Beantwortung von Fragen bezüglich der Grundsteuer wurde ein fachspezifischer Chatbot eingerichtet (ABBILDUNG 20 rechts).